


**A SMART PORT
MAKES A SMART CITY**



**Risavika –
Hva nå?**

**Risavikadagen
22. oktober 2021**


**Kurt A. Ommundsen
Westport AS**





WESTPORT


Fra sjø er du kommet
- til havn er du blitt



Risavika havn i utvikling

WESTPORT

LOOK TO RISAVIKA





WESTPORT

**WESTPORT SKAL VÆRE DET
FORETRUKNE
LOGISTIKKNUTE
PUNKTET
FOR GODSTRAFIKK TIL
OG FRA NORGE.**

Westport forenkler kundenes hverdag
gjennom miljøvennlige, forutsigbare og smarte logistikkløsninger



WESTPORT IS THE SMART PORT OF WESTERN NORWAY

- SMART TERMINAL
- SMART GATE
- SMART SPACE
- SMART HARBOUR

BERGEN

STAVANGER

SHIP LOG

A graphic layout featuring a grid of six rectangular panels. The top-left panel contains a bulleted list of smart port features: SMART TERMINAL, SMART GATE, SMART SPACE, and SMART HARBOUR. The top-right panel is titled 'BERGEN' and shows a harbor scene with a ship and a gate. The bottom-left panel is titled 'SHIP LOG' and shows a harbor scene with a ship and a gate. The bottom-right panel is titled 'STAVANGER' and shows a harbor scene with a ship and a gate. The middle-right panel shows a map of a harbor area. A large play button icon is centered over the grid. Below the grid is a stylized blue and orange figure representing a person.

WESTPORT

Risa

**CLOSE
TO**

RSSB

58,05° N

DESIBEL



Miljøpris til Desibel





Risavika

Havnevirksomhet i dag


- 1 LNG
- 2 bulk
- 3 utenriksferge, passasjer/gods
- 4 logistikk
- 5 logistikk/leverandør
- 6 gods
- 7 logistikk/prosjekt
- 8 transport/leverandør
- 9 havneutvikling
- 10 leverandør
- 11 leverandør
- 12 operatør
- 13 bulk
- 14 offshore forsyningsbase
- 15 prosjekt
- 16 bulk
- 17 transport/leverandør
- 18 operatør
- 19 bulk
- 20 offshore forsyningsbase



- **Storbyhavn havnesamarbeid – godslinjer direkte vestover. Havnene i Stavanger, Bergen, Trondheim**
- **Tenketank sjø, Sør-Rogaland – felles regionstenkning for logistikk- og transportkjeden**
- **Norsk Industri – havvind. Havnene i Rogaland, Bergen, Trondheim**
- **Elnett 21 – økt lokal energiproduksjon og deling energi**
- **Grønt Skipsfartsprogram – etablere verdens mest effektive og miljøvennlige skipsfart**
- **Øvrig** samarbeid med Stavanger Næringsforening, NHO, New Kaupang, Region Stavanger, logistikkforeninger, næringsparker, større næringseiendomsaktører, Maritimt Forum og eierkommuner



Det grønne
skiftet?



WESTPORT

Bærekraft



2022 58 % redusert utslipp



2024 86 % redusert utslipp

2023 60 % redusert utslipp



2025-2030
utslippsfri havn

- Implementert miljøregnskap/analyseverktøy
- Analysert nåsituasjon
- Identifisert mulighetsrommet
- Satt klare målsetninger
- Etablert en plan for å nå disse målsetningene
- For å nå målene må en benytte kombinasjon av flere virkemidler
 - HVO (biodiesel)
 - Hybridløsninger
 - Elektrifisering

TCO_{2e}

WESTPORT

Risavika~området~er~fantastisk

Omstilling

Samhandling~Politisk **Vekst**

Risavika nå.

Godt~naboskap

Energi~og~logistikk~cluster

Havnen

Havrommet

Infrastruktur~TKV

WESTPORT

Attraktiv~arbeids plass

Innovasjon~teknologi

Logistikk~klynge

Det~grønne~skiftet

Risavika 2040

Maritimt~kraftsenter

Energihub

Multimodal~havn

Arealkapasitet



Rogaland
fylkeskommune

Utredning - Transportkorridor vest

Rogfast og Hordfast - knytter Vestlandet sammen!



- Vesentlig redusert reisetid - **Bergen-Stavanger på to timer!**
- Fjordkryssinger knytter sammen store næringslivsregioner og bo-, arbeids- og servicemarkeder
- Bedre grunnlag for å utvikle Norges største eksportregion

Illustrasjon: Statens vegvesen



FERJEFRITT: Sånn kan ei flytebru over Bjørnafjorden sjå ut. Ill.: Vegvesenet

Rogfast og Hordfast er viktig for næringslivet

A SMART PORT MAKES A SMART CITY

